

SOMMER & KULTUR



Tschüss Papier, Hallo App: Mit dem Lübecker Bucht Guide können User vor Ort Informationen schnell finden.

FOTOS: TMON RUGE/WOLFGANG MAXWITAT/LISA-MARE POHLMANN

Urlaubsplanung für die Hosentasche

Der Lübecker Bucht Guide ist mit praktischen Informationen angereichert, um die Region besser kennenzulernen.

Wer Lust auf Urlaub an der Ostsee hat, der kann sich nun vor Ort sparen, lange nach Veranstaltungen oder dem nächsten Parkplatz zu suchen. Die Tourismus-Agentur Lübecker Bucht (TALB) und die Timmendorfer Strand Niendorfer Tourismus GmbH erarbeiten in Kooperation eine App, die genau das kann: den Lübecker Bucht Guide.

Das Wichtigste auf einen Blick

„Wir wollten damit alle Informationen, die ein Gast braucht, auf einem Platz vereinen und unkompliziert zugänglich machen“, erzählt Projektleiterin Silke Wencki von der TALB. Bei diesen Informationen handelt es sich um allerlei praktische Dinge, „wie zum Beispiel Restaurants vor Ort, wo sich Supermärkte befinden, wo man im Ort überall parken kann oder wo sich die nächste öffentliche Toilette befindet“, zählt sie auf. Während der Entwicklung ergaben sich auch Angebote wie Plätze, an denen Geld-

automaten zu finden sind und welcher Fahrradverleih oder auch Friseur sich wo angesiedelt ist.

„Das alles ist mit einer interaktiven Karte verknüpft, in der man auch per Filter suchen kann“, sagt Wencki. Das sei auch notwendig, da über die Entwicklungszeit mehr als 1000 sogenannte Points of Interest (POIs) – also Orte von Interesse – zusammengekommen sind. Mittels der Filterfunktion kann der User genau nach dem suchen, was ihn zum Beispiel in Scharbeutz interessiert. Ein Tipp: Wer eine Fahrradrouten plant, kann ebenfalls auf die Anwendung zurückgreifen. Die Routen sind in der Navigation abrufbar.

App ist auch für Einheimische

Mit dabei sind die Ostseeeorte entlang der Lübecker Bucht: von Niendorf und Hemmelsdorf über Timmendorfer Strand, Scharbeutz, Haffkrug, Sierksdorf, Neustadt in Holstein und Pelzerhaken bis Retzin. Seit diesem Jahr sind auch die Pönitzer Seenplatte und der Küstenort Grömitz im Angebot mit inbegriffen.

„Wir wollten damit alle Informationen, die ein Gast braucht, auf einem Platz vereinen.“

Silke Wencki
Projektleiterin des Lübecker Bucht Guides

Damit bietet der Lübecker Bucht Guide entlang von 38 Kilometern Küstenlinie detaillierte Informationen zu den verschiedensten Lokalen vor Ort, aber eben auch zu Veranstaltungen. Diese sind im integrierten Kalender abrufbar. „Per Link wird man dort auch gleich zur entsprechenden Veranstaltung weitergeleitet, falls man etwas buchen möchte“, sagt Silke Wencki. Dieses Tool sei vor allem für die Anwohner eines Ortes von Vorteil, da sie schnell von unterwegs nach Events in der Nähe suchen könnten. „Natürlich bieten wir in Hotels und an der Tourist-Information noch – ganz analog – Flyer an“, fügt sie hinzu.

Online und Offline anwendbar

Der Vorteil an diesem digitalen Reiseroutenplaner: Der Lübecker Bucht Guide ist online wie offline abrufbar. Der Guide ist als sogenannte „progressive Web App“

(PWA) angelegt, „deshalb hat die Entwicklung auch nur drei Monate gedauert“, erklärt die Projektleiterin. Vom Prinzip her handelt es sich bei dem Lübecker Bucht Guide um eine Internetseite, die wie eine App aufgebaut ist und aussieht. Sie beinhaltet mit der interaktiven Karte, den aktuellen Wetterdaten, dem Veranstaltungskalender und der personalisierbaren Merkliste „Dat Mutt Bündel“ viele Features, die sonst nur in Apps wiederzufinden sind. Eine Internetverbindung sei aller-

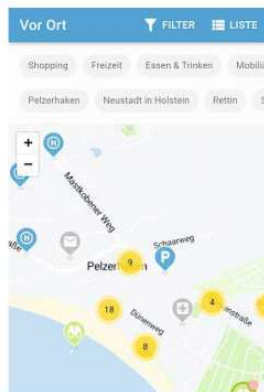
dings für das erste Benutzen im Browser notwendig, so Silke Wencki. Danach könne der User Wetterdaten, den Veranstaltungskalender und natürlich seine Merkliste offline nutzen. Dieses Konzept soll die Bedienung simpel halten und dem Gast „Zeit für den Urlaub geben“, sagt Silke Wencki.



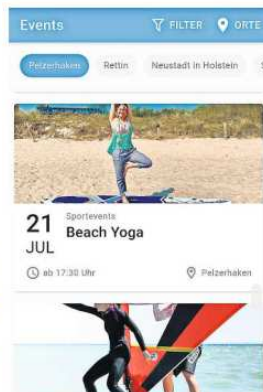
Und, wo gibt es die nächste Eisdielen?



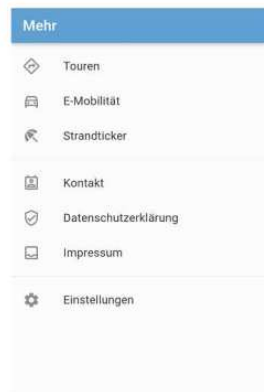
Nachdem man den Urlaubsort oder das Ziel auswählt, öffnet sich der Startbildschirm.



Eine Filterfunktion erleichtert die Suche auf der interaktiven Karte.



Lust, zu sehen, was in der Umgebung los ist? Der Eventkalender hat alle Infos.



Kleine aber feine Extras wie der integrierte Strandticker sollen den Urlaub erleichtern.