

Der Lübecker Bucht Guide als regionale Technologieplattform für den Strandticker

„Nachhaltiger Massentourismus – geht das?“

08.06.2022

Paul Stellmacher



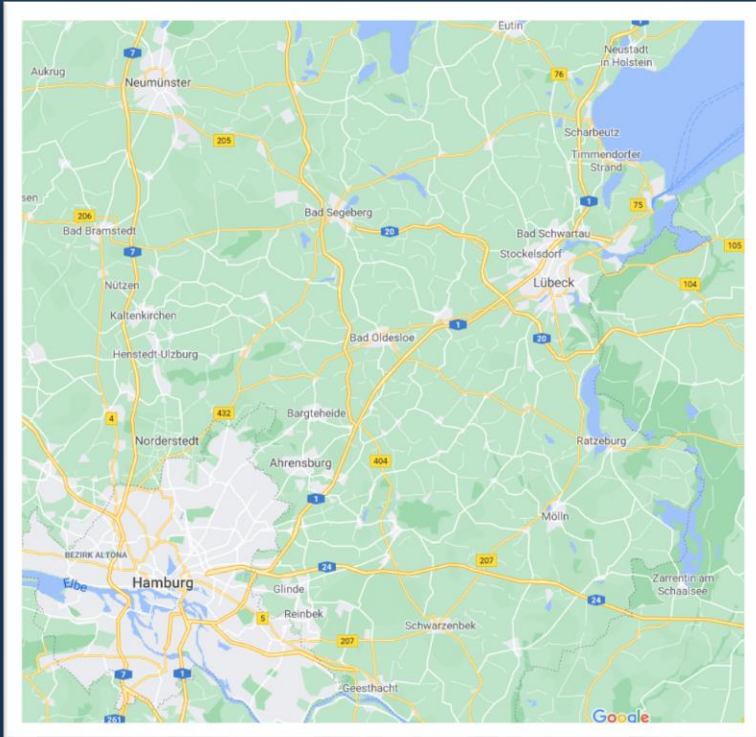
Gäströme heute



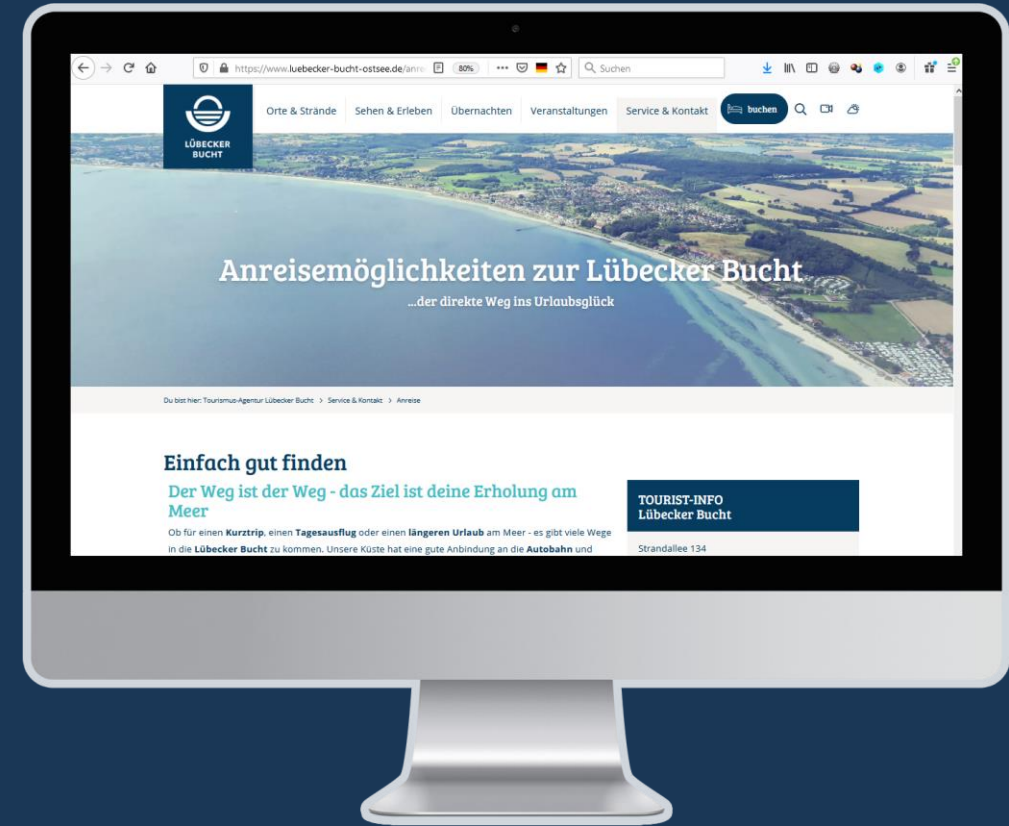
Gäströme heute



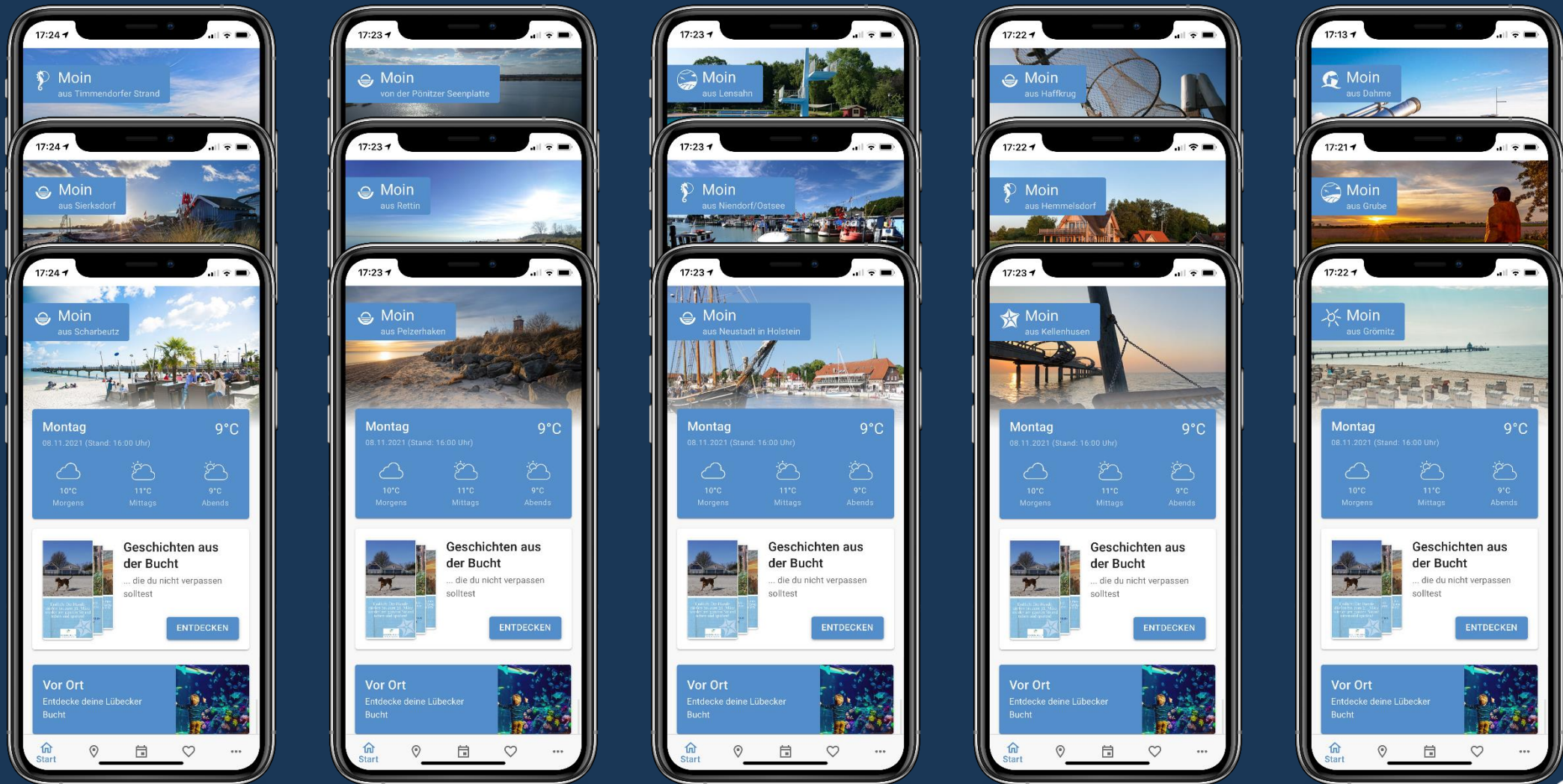
Herausforderung: Transport von Informationen



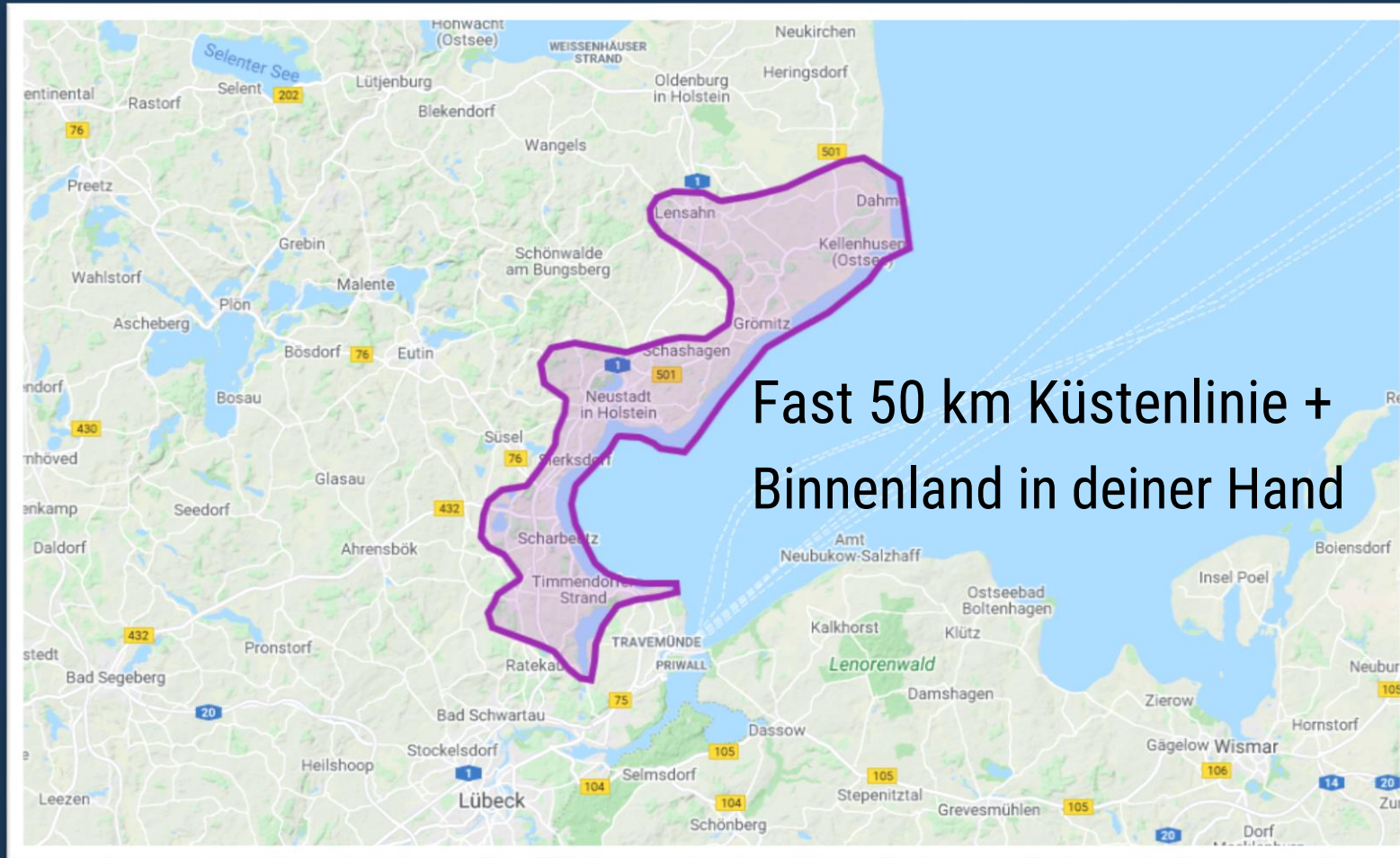
Herausforderung: Transport von Informationen



LB Guide | 15 Orte – ein Guide



LB Guide | 15 Orte – ein Guide



Fast 50 km Küstenlinie +
Binnenland in deiner Hand



OstseeFerienLand



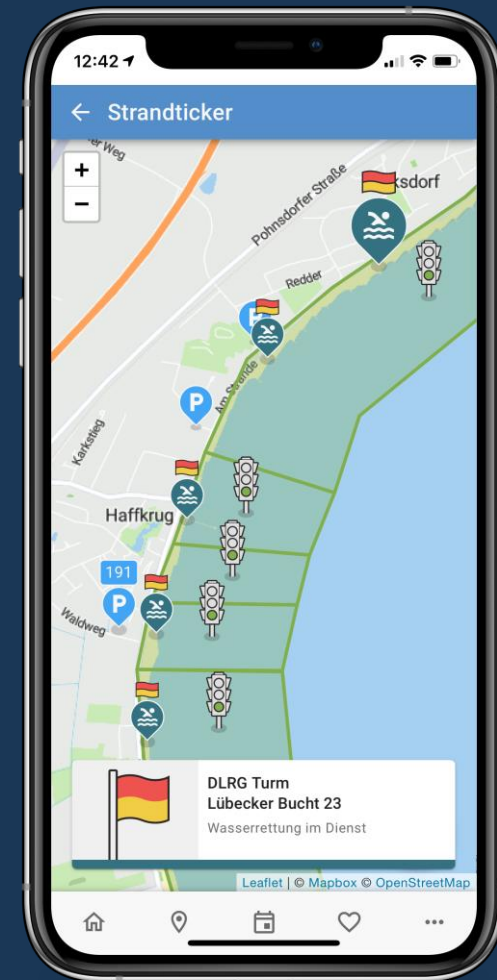
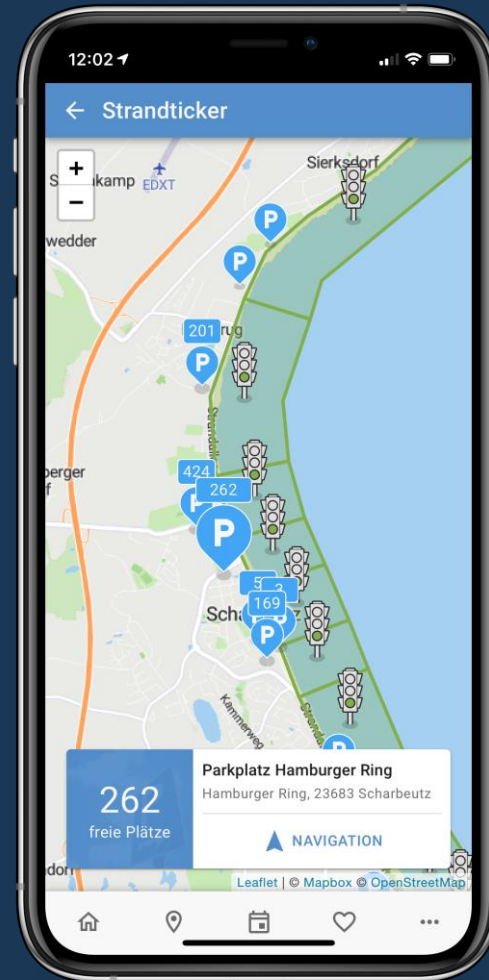
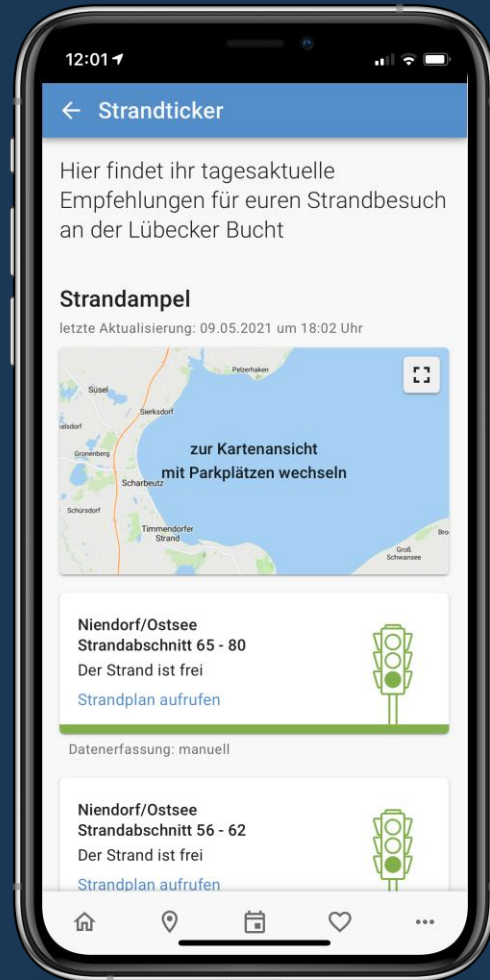
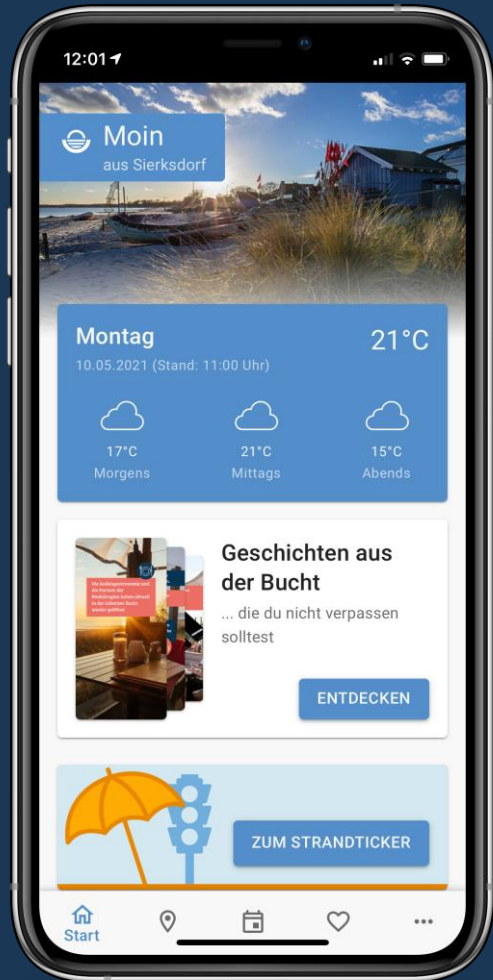
LÜBECKER BUCHT
STRAND LEBEN.



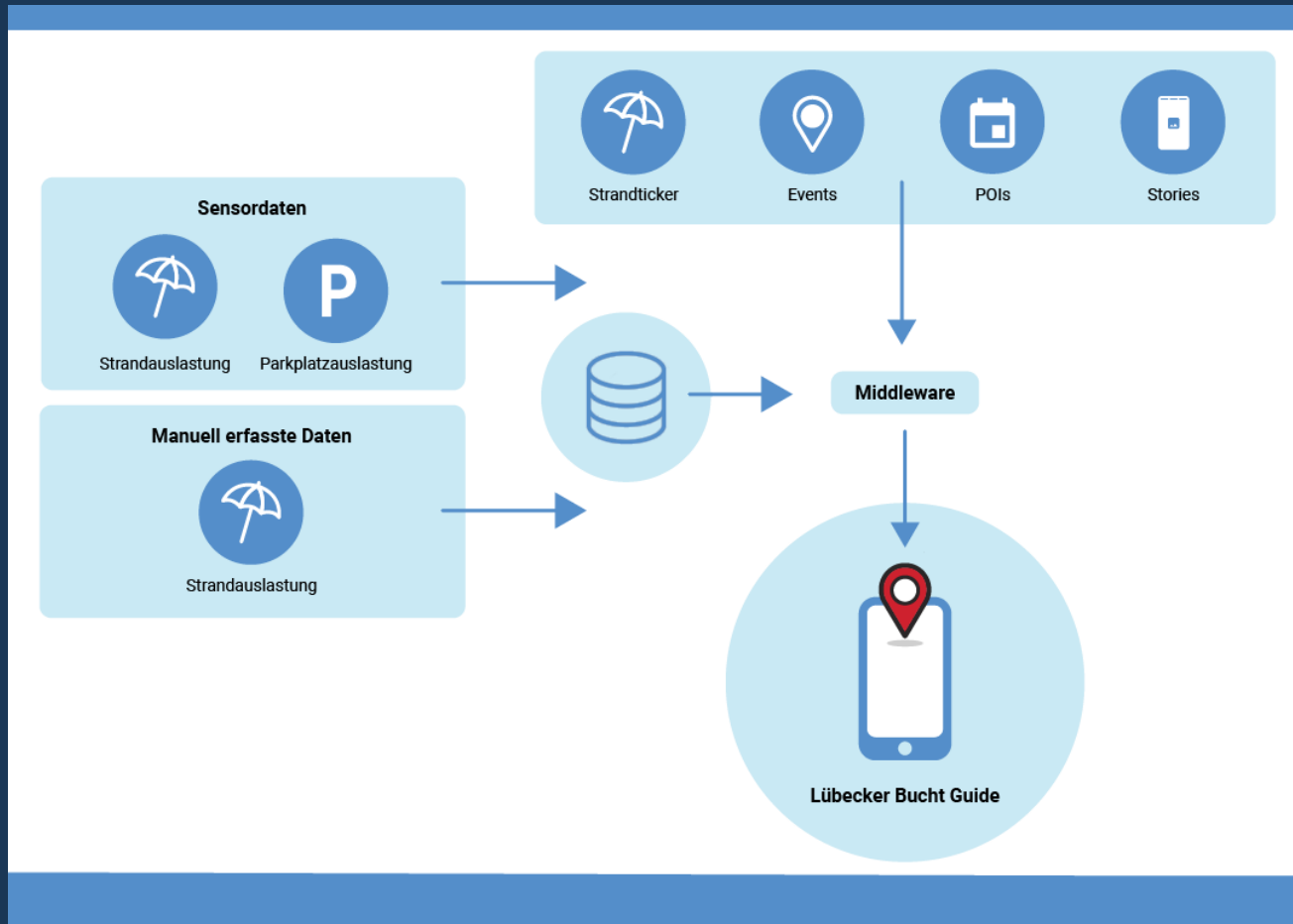
Timmendorfer Strand
Niendorf



„Strandticker“



Datenquellen

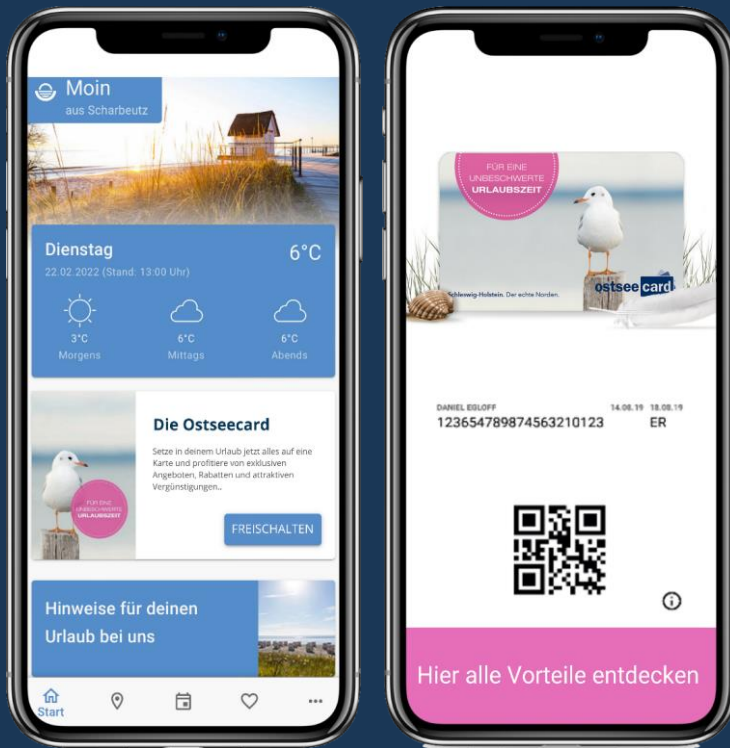


Messung in Echtzeit

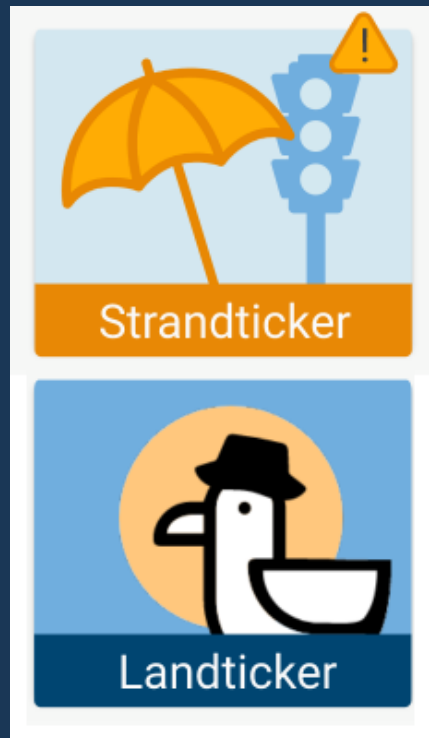


What's next?


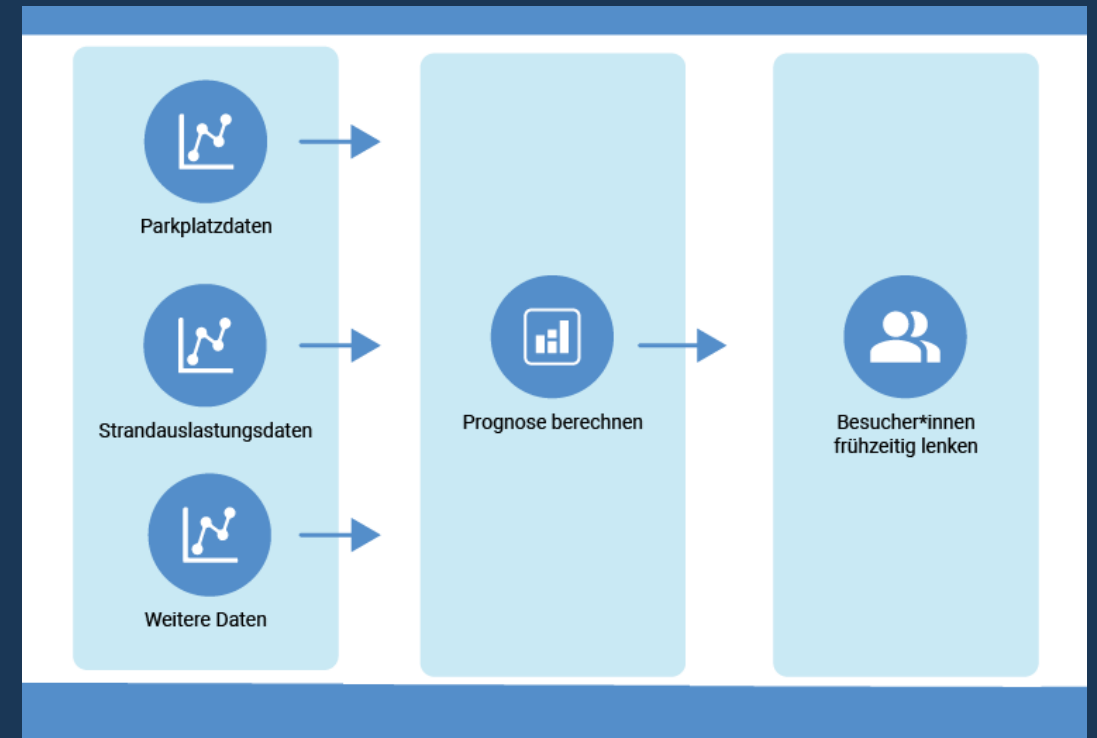
Digitale Ostseecard



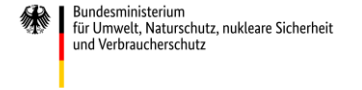
Hinter'm Strand geht's weiter



Daten, Daten



Gefördert durch:



aufgrund eines Beschlusses des Deutschen Bundestages



Mehr Lebensqualität durch Besucherlenkung und ihre Herausforderungen

- Grundsätzlich: Besucherlenkung funktioniert!
- Erschließen weiterer Datenquellen (manuell + automatisiert)
- Parkplatzdaten als wesentlicher Hebel
- Einbindung der digitalen Gästekarte + ÖPNV
- Die TALB hat bereits viel Vorarbeit geleistet, aber wie Sicherstellung der langfristigen Finanzierung und des Knowhow-Transfers?
- Synergieeffekte durch koordinierte Entwicklung in Land und Bund



Ende.

Danke für Ihre Aufmerksamkeit

Tourismus-Agentur Lübecker Bucht AöR

Paul Stellmacher

Strandallee 134, 23683 Scharbeutz

visionen-leben@luebecker-bucht-ostsee.de

